

Poscritti

- ☒ rilevato
☐ visitato, non rilevato
☐ insediamento disperso, solo accennato

Sviluppo dell'insediamento

Relazioni storiche e spaziali fra i principali perimetri edificati, gruppi edilizi, intorni ed elementi singoli; conflitti; indicazioni particolari per la conservazione.

La più estesa delle frazioni del Comune di Brissago, dal quale dipende pure ecclesiasticamente, Piodina è sita su un pendio, esposto a sud-est, contornato da vigneti e con una splendida vista sul lago Maggiore.

Delle originarie attività viticole e dell'allevamento del bestiame resta solo un piccolo numero di vigneti ancora lavorati, mentre per il resto il villaggio ha ormai assunto un carattere residenziale-secondario.

Da un confronto con la carta Siegfried, si può notare come il vecchio tracciato viario culminasse all'altezza dell'attuale entrata a nord-est del nucleo, dove ci sono le nuove abitazioni 0.0.11. Qui vi era dunque un tempo l'entrata principale, seguendo la quale si passa accanto alla casa Borrani 1.0.2, ammirevole costruzione barocca con un portale d'entrata datato del 1746, una piccola corte interna e pregi architettonici come balconcini o ballatoi.

Purtroppo l'aggiunta 1.0.3 ne ha alterato il rapporto con la piazzetta 1.0.4 che si apre davanti alla chiesa di San Macario 1.0.1, una semplice cappella senza affreschi, recentemente restaurata.

Sulla piazzetta-sagrato, arricchita da una colonna in stile barocco, datata 1831, insistono numerosi edifici, molti dei quali purtroppo alterati nella loro struttura e sostanza, vuoi per errato tipo di intonaco, vuoi per volumi e proporzioni mutati. L'edificio che chiude la piazza verso sud, è datato 1666 e si volge con il fronte verso il pendio, mentre con il colmo è parallelo alle curve di livello. Continuando sul percorso, si giunge al riale 0.0.12, oltre il quale si apre un declivio con molte e recenti edificazioni. Parallelamente al percorso principale testè visto, vi sono, nella parte centrale e superiore del nucleo, altri 2-3 percorsi che sono ortogonalmente collegati tra loro da scalinate ripide, in parte ancora in acciottolato originario, in parte rifatte.

Il secondo di questi tracciati culmina anch'esso al riale presso la cappelletta votiva 1.0.5. Il tracciato più alto della struttura, oggi tagliato dalla strada carrozzabile, si prolunga in un sottopassaggio pedonale per penetrare nel

Qualificazione

Termine di confronto

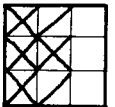
- ☐ città ☐ villaggio
☐ borgo ☒ frazione (Weiler)
☐ villaggio urbanizzato ☐ caso particolare

qualità della situazione

qualità spaziali

qualità storico-arch.

ulteriori qualità



Valutazione dell'insediamento nell'ambito della regione

Frazione a carattere prevalentemente residenziale, manifesta alcune qualità dal profilo dell'ubicazione in quanto sita su un pendio molto pronunciato, ma nel contempo con un rapporto con gli intorni alquanto alterato dal recente sviluppo edilizio, che ha seriamente compromesso la zona vignata circostante.

L'impianto manifesta una certa ricchezza spaziale nella ricca trama ortogonale dei percorsi interni, in gran parte ancora in acciottolato originario, anche se l'unico spiazzo pubblico è stato compromesso da alcune trasformazioni.

Dal profilo storico-architettonico, gli unici elementi emergenti sono la casa Borrani, con il giardinetto-corte, e altre abitazioni, anche se molto alterate, definenti la piazza-sagrato.

--	--	--	--	--	--	--

Sviluppo dell'insediamento (continuazione)

gruppetto 0.0.10. Questo gruppo è caratterizzato da schiere di abitazioni con fronti continui a 3 piani con coronamenti databili dell'inizio dell'Ottocento. Purtroppo il complesso è seriamente alterato da nuove costruzioni mal inserite e da trasformazioni ed aggiunte di poco chiara volontà progettuale. La stessa cosa si può dire per alcuni interventi effettuati all'interno del nucleo P1, come nel caso delle nuove abitazioni 1.0.6 e 1.0.8, delle nuove autorimesse in entrata 1.0.7 e della recente trasformazione-aggiunta 1.0.9 con tetto pianeggiante.

Il patrimonio edilizio è costituito in generale da costruzioni in conci da taglio a vista o intonacate a rasapietra o ad intonaco liscio, come l'emergente casa Borrani, già descritta, ed altri edifici di un certo pregio architettonico. In generale, inoltre, si notano coronamenti granitici ad arco sopra le entrate, balconcini barocchi sui fronti e balconi a ballatoio su tutta la lunghezza delle facciate. Purtroppo, troppi interventi di poco chiara o inesistente volontà progettuale hanno alterato in maniera determinante molti edifici e parti della struttura.

A tale riguardo, le nuove abitazioni 0.0.11 e 1.0.6, con le annesse autorimesse 1.0.7, hanno probabilmente offuscato quella che doveva essere l'entrata primaria del villaggio, mutandone completamente l'aspetto originario.

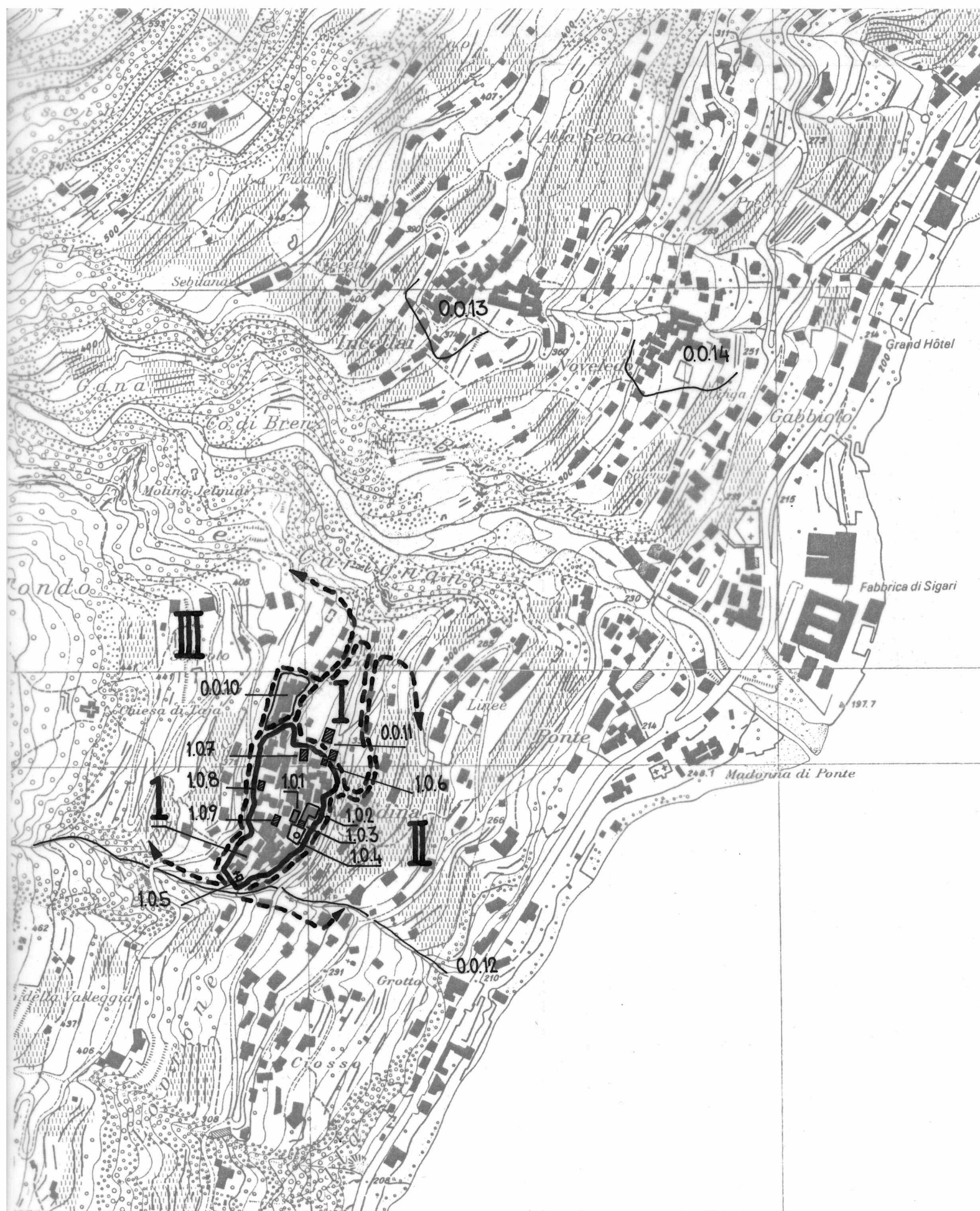
Poscritti

Perimetri edificati, gruppi edilizi, intorni definiti, intorni orientati ed elementi singoli *

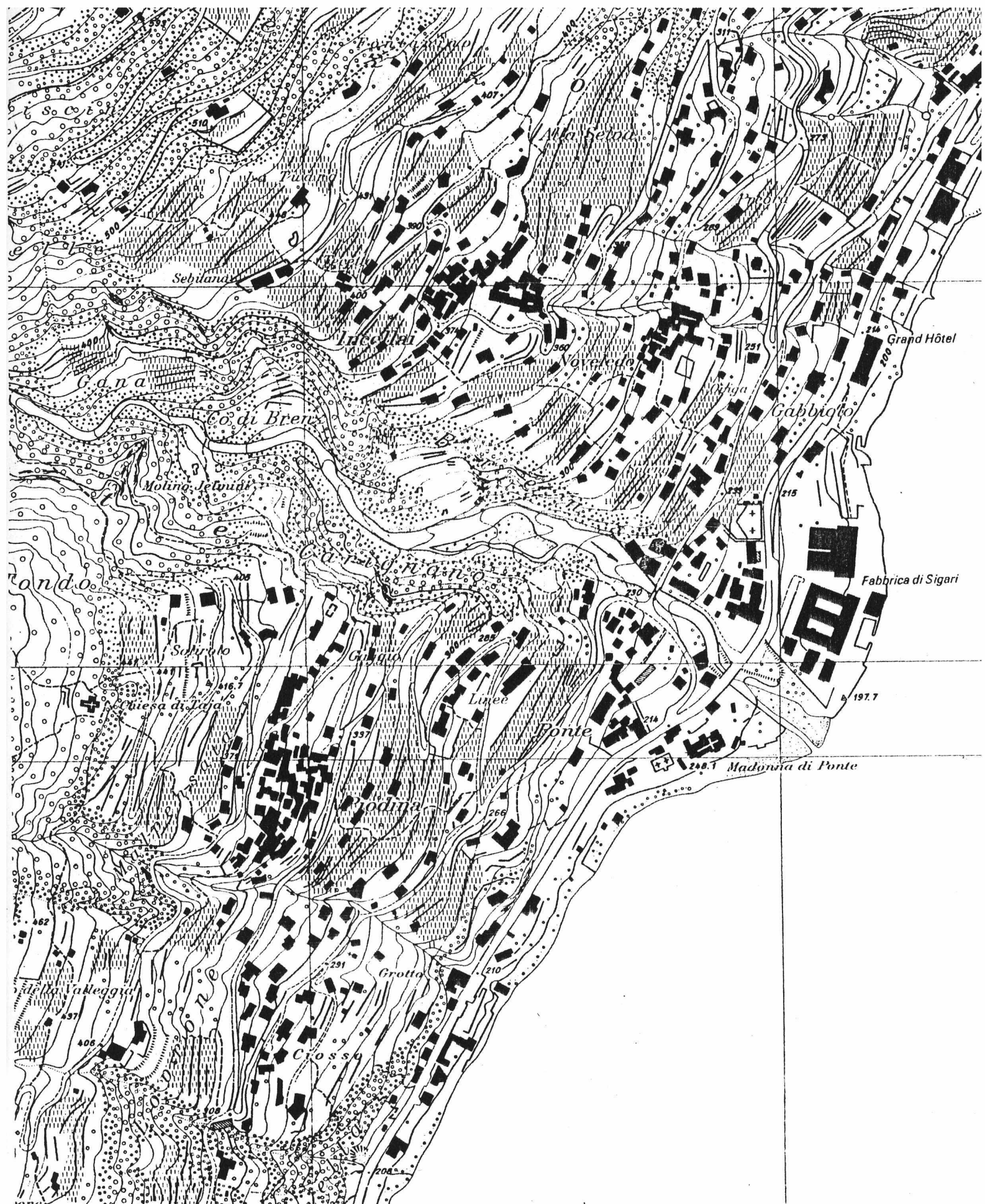
[illegible]

* descrizione dettagliata sulle schede A, U ed E: disponibile/non disponibile

Poscritti



--	--	--	--	--	--	--



Poscritti






1



7



13



2



8



14



3



9



15



4



10



16



5



11



17



6



12



18



19



25



31



20



26



32



21



27



33




22



28



34



23



29




35



24



30



36



37



43



49



38



44



50



39



45



51



40



46



52



41



47



53



42



48




54



55



61



67



56



62



68



57



63



69



58



64



70



59



65



71



60



66



72



73



79



74



80



75



81



76



82



77



83



78



84



Ct. Distr. Comune

Data:

TI 4 Brissago

Dati

Poscritti:

--	--	--	--	--	--	--

LOCALITA

Brissago

Cadogno

Gadero

Incella

Isole

Nevedone

Noveledo

Piodina

Porta

Rossorino

Comune: Brissago

Distretto: Locarno

Cantone: Ticino

*visitato, non rilevato

**insediamento disperso, solo accennato

Carta nazionale no

DATI ORL PER IL COMUNE

		Settore 1	1960	5,3 %	1970	3,6 %	1980	3,0 %
Abitanti 1980	1987	Settore 2	1960	52,0 %	1970	39,6 %	1980	31,2 %
Abitanti 1970	2120	Settore 3	1960	44,2 %	1970	56,7 %	1980	65,8 %
Aumento 1970—80	-6,3%	Indice demografico 0,92 (Media svizzera e = 1; se e è superiore a 1 lo sviluppo demografico del comune tra il 1970 e il 1980 era superiore alla media svizzera)						
Aumento 1960—70	14,9%							
Aumento 1950—60	-4,5%	Indice d'invecchiamento a = 0,54 (Media svizzera a = 1; se a è infer. a 1 la popolazione del comune nel 1980 era invecchiata)						

RACCOMANDAZIONI E ORDINANZE DI PROTEZIONE

Sulla lista della lega svizzera per la salvaguardia del patrimonio nazionale A/B:

B: Piodina

Nell'inventario per la protezione dei beni culturali d'importanza naz./cant./locale:

naz.: Chiesa della Madonna del Pontecant.: Chiesa santuario del Sacro Monte; Casa Baccalà (già Branca);
Isole di Brissago

Nel DFU:

/

Monumenti storici sotto la protezione della Confederazione:

688 Chiesa della Madonna del Ponte

Ulteriori ordinanze di protezione:

Consultare l'elenco dei monumenti storici ed artistici del Cantone Ticino 1911-1968
e supplementi 1971-1988

